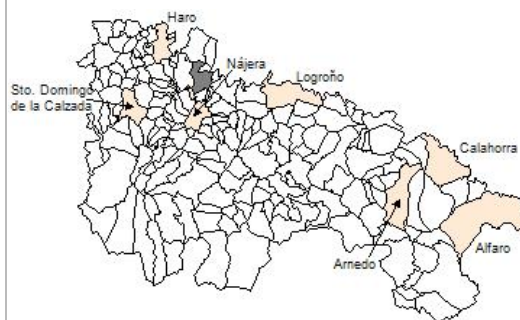


1. Datos Generales

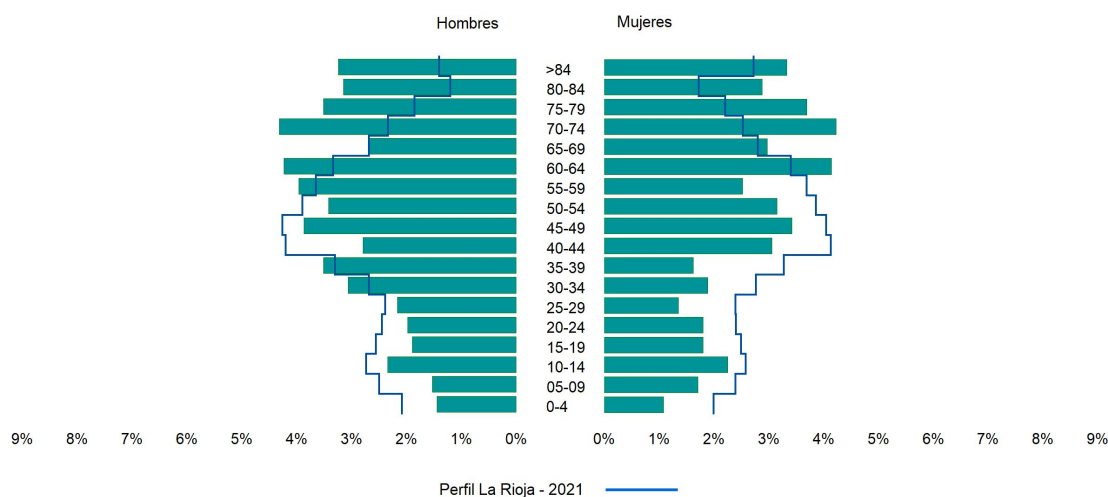
Código INE	26129
Municipio	San Asensio
Partido judicial	Haro
Zona de salud	Haro
Superficie municipal (Km2)	32,33
Altitud máx. del núcleo de población principal (m)	535
Distancia a la capital	33
Número de núcleos	2



2. Evolución Demográfica

Padrón	2015	2016	2017	2018	2019	2020	2021
Total	1.183	1.166	1.130	1.124	1.114	1.108	1.111
Hombres	630	623	603	598	589	592	590
Mujeres	553	543	527	526	525	516	521
Densidad	36,6	36,1	35,0	34,8	34,5	34,3	34,4
Extranjeros	72	69	44	51	44	51	47

San Asensio - 2021



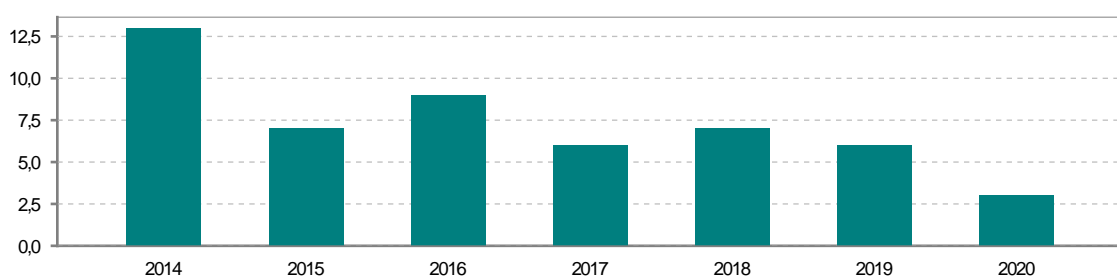
3. Índices y tasas de Población (1/1/2021)

	San Asensio	La Rioja
Ratio de feminidad (Total Mujeres / Total Hombres) x 100	88,31	102,63
Índice de infancia (Pob. de 0 a 14 / Pob. Total) x 100	10,35	14,12
Índice de tendencia (Pob. de 0 a 4 / Pob. de 5 a 9) x 100	77,78	82,91
Índice de juventud (Pob. de 15 a 29 / Pob. total) x 100	10,98	14,53
Índice de longevidad (Pob. > 84 / Pob. > 64) x 100	19,31	19,20
Índice de vejez (Pob. >= 65 / Pob. Total) x 100	34,02	21,21
Tasa de dependencia ((Pob. < 16 + Pob. > 64) / Pob. de 16 a 64) x 100	83,03	57,14
Tasa de reemplazo (Pob. de 20 a 29 / Pob. de 55 a 64) x 100	49,09	68,21
Tasa de maternidad (Pob. de 0 a 4 / Mujeres de 15 a 49) x 100	16,87	18,94
Tasa de residentes extranjeros (Total extranjeros / Pob. Total) x 100	4,23	12,79

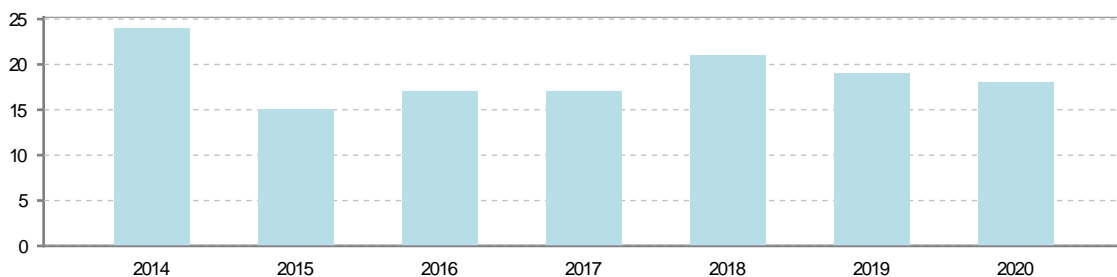
4. Movimiento Natural de la Población

	2015	2016	2017	2018	2019	2020
Nacimientos	7	9	6	7	6	3
Defunciones	15	17	17	21	19	18
Matrimonios	4	2	2		1	2
Crecimiento vegetativo	-8	-8	-11	-14	-13	-15

Nacimientos

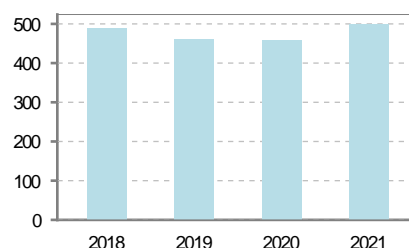


Defunciones

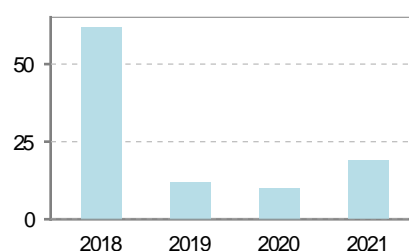


5. Mercado Laboral. (a 30 de junio)

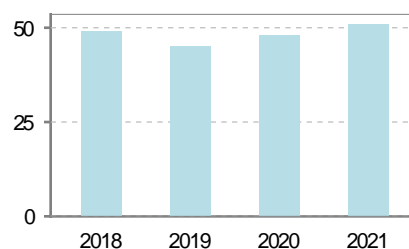
Afiliados	2018	2019	2020	2021
Total	489	461	457	499
R.General y otros	278	256	243	283
Autónomo no agrario	82	75	76	78
Autónomo agrario	129	130	138	138



Contratos	2018	2019	2020	2021
Total	228	253	45	86
Hombres	172	210	35	74
Mujeres	56	43	10	12



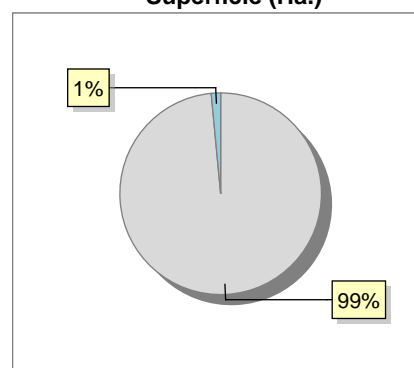
Paro registrado	2018	2019	2020	2021
Total	38	40	47	35
Hombres	16	19	16	9
Mujeres	22	21	31	26



6. Catastro (2021)

Titulares		Unidades Urbanas	
Urbano	1.523	Industrial	393
Rústico	1.509	Residencial	1.065
Urbano/Rústico	2.357	Terciario y comercial	266
Unidades Rústicas		Equipamiento	9
Parcelas	8.587	Suelo vacante	295
Subparcelas	9.683	Edificio Singular	2
Valor Catastral Rústico		Superficie Urbana	
Valor (Miles de Euros)	14.584,64	Superficie edificada	33,23
		Superficie sin edificar	16,12
Valor Catastral Urbano (Miles de Euros)			
Valor catastral del suelo	34.079,46		
Valor catastral de la construcción	43.977,38		

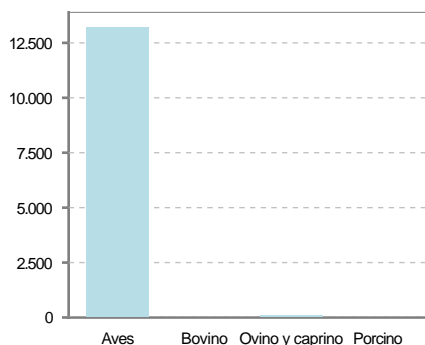
Superficie (Ha.)



● Superficie rústica (Ha.)
● Superficie urbana (Ha.)

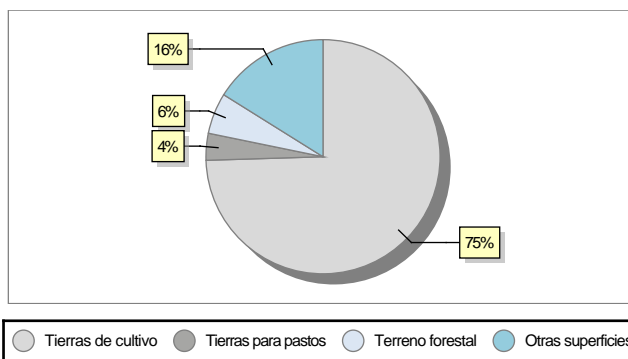
7. Ganadería (2020)

	Cabezas ganaderas	Unidades ganaderas
Aves	13.227	66,14
Gallinas		
Pollos	13.227	66,14
Bovinos	26	24,80
Terneros de cebo	3	1,80
Vacas de carne	23	23,00
Vacas de ordeño		
Conejas		
Conejas		
Ovinos y Caprinos	114	17,10
Cabras	14	2,10
Ovejas	100	15,00
Porcinos	5	1,08
Cerdas	2	0,60
Cerdos de cebo	3	0,48



8. Distribución General del Terreno (2020)

	Total	Regadío	Secano
Total Municipal	3.233	514	2.719
Tierras de cultivo	2.409	480	1.929
Barbecho y otras tierras	169	7	162
Cultivos herbáceos	178	30	148
Cultivos leñosos	2.062	443	1.619
Tierras para pastos	120		120
Pastizales	120		120
Prados naturales			
Terreno forestal	183	34	149
Monte abierto	1		1
Monte leñoso	117		117
Monte maderable	65	34	31
Otras superficies	521		521
Erial a pastos	177		177
Espartizal			
Ríos y lagos	64		64
Superficie no agrícola	240		240
Terreno improductivo	40		40



9. Cultivos herbáceos -Ha. (2020)

	Secano	Regadío	Total
Total cultivos herbáceos	148	30	178
Cereales grano	139	15	154
Leguminosas grano		1	1
Patata		2	2
Cultivos industriales			
Flores y plantas		3	3
Cultivos forrajeros	9	4	13
Hortalizas		5	5

10. Cultivos leñosos -Ha. (2020)

	Secano	Regadío	Total
Total cultivos leñosos	1.619	443	2.062
Cítricos			
Frutales	7	3	10
Viñedo	1.588	425	2.013
Olivar	24	9	33
Otros cultivos leñosos			
Viveros		6	6

11. Entidades Financieras

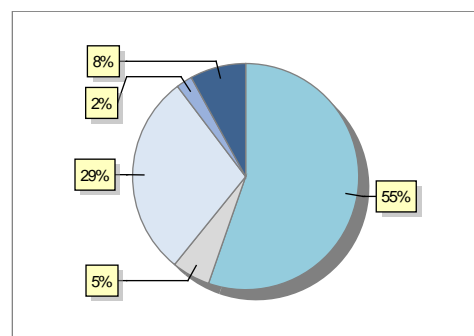
	2018	2019	2020
Entidades financieras de Depósito	3	3	3
Entidades Financieras de Crédito	0	0	0

12. Salud

	2018	2019	2020
Centros de salud	0	0	0
Consultorios	1	1	1
Farmacias	1	1	1
Botiquines	0	0	0

13. Parque de Vehículos

	2018	2019	2020	2021
Total vehículos	1.139	1.151	1.152	1.164
Automóviles	636	637	633	644
Motos	62	60	62	64
Furgonetas y Camiones	335	340	337	336
Autobuses	0	0	0	0
Tractores industriales	15	22	26	27
Otros vehículos	91	92	94	93



Automóviles Motos Furgonetas y Camiones
Tractores industriales Otros vehículos

14. Espacios Deportivos

	2020
Campos de tiro	0
Campos de golf	0
Campos de fútbol	0
Rocodromos	0
Pistas de petanca	0
Pistas de padel	0
Pistas de atletismo	0
Piscinas cubiertas	0
Pistas de squash	0
Pistas polideportivas	3
Pistas de tenis	0
Piscinas al aire libre	1
Pabellones polideportivos	0
Pabellones con fronton	1
Frontones	3

15. Turismo (2021)

	Establecimientos	Habitaciones	Plazas
Hoteles	2	14	28
Casas rurales	2	9	16
Restaurantes	4		260
Hostales			
Pensiones	1	4	8
Turismo activo			
Agencias de viajes			
Apartamentos			
Campings			
Albergues turísticos			
Viviendas de uso turístico	4		
Empresas organizadoras de congresos y reuniones			



16. Conectividad: Banda ancha Fija

Entidad Municipal	Caudal de Bajada	Fibra optica de centralita	Fibra optica hasta el Hogar
San Asensio	30 Mb	SI	NO

17. Conectividad: Banda ancha Movil

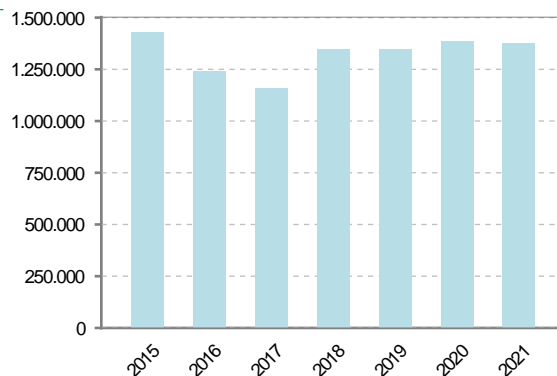
Entidad Municipal	Caudal de Bajada	UMTS
San Asensio	6 Mb	SI

18. Presupuestos Municipales

Gastos por capitulos

Gastos de Personal	264.600
Gastos en Bienes Corrientes y Servicios	790.550
Gastos Financieros	8.500
Transferencias Corrientes	33.800
Inversiones Reales	272.510
Transferencias de Capital	0
Activos Financieros	0
Pasivos Financieros	5.000

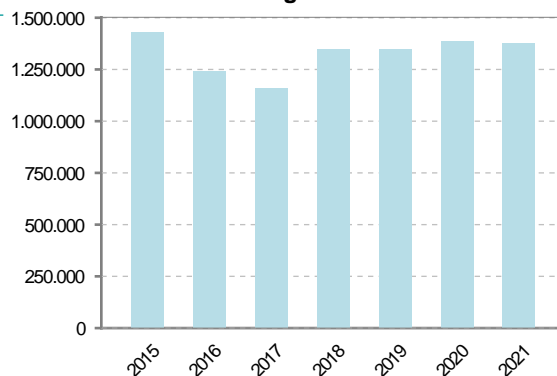
Gastos



Ingresos por capitulos

Impuestos Directos	682.000
Impuestos Indirectos	25.000
Tasas y Otros Ingresos	282.200
Transferencias Corrientes	255.100
Ingresos Patrimoniales	22.010
Enajenacion de Inversiones Reales	0
Transferencias de Capital	108.650
Activos Financieros	0
Pasivos Financieros	0

Ingresos



19. Educación - Curso 2021 / 2022 - Centros públicos

Educación Infantil 2º Ciclo, Primaria y Especial

Institución educativa

CRA	CRA Entreviñas
Colegios	1

Alumnado

Alumnos	63
---------	----

ESO, Bachillerato y Ciclos Formativos

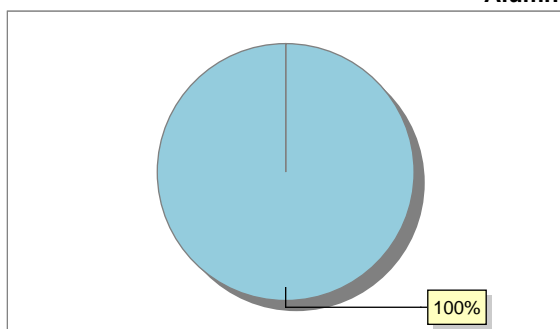
Institución educativa

Centros	0
---------	---

Alumnado

ESO	0
Bachillerato	0
Ciclos Formativos	0

Alumnos



Alumnos de infantil, primaria y educación especial

20. Educación - Curso 2021 / 2022 - Centros privados

Educación Infantil 2º Ciclo, Primaria y Especial

Institución educativa

Colegios	0
----------	---

Alumnado

Alumnos	0
---------	---

ESO, Bachillerato y Ciclos Formativos

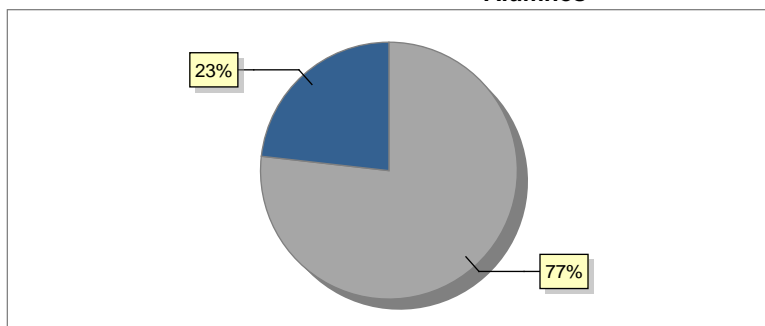
Institución educativa

Centros	1
---------	---

Alumnado

ESO	86
Bachillerato	0
Ciclos Formativos	26

Alumnos



Alumnos ESO

Alumnos Ciclo Formativo

21. Elecciones

Alcalde	Juan Francisco	Blanco	Zalvidea	Fecha de posesión	15-06-2019
Elecciones municipales 2019					
PP	118				
PSOE	459				
Otros	188				
Votos en blanco	11				
Elecciones autonómicas 2019					
PP	241				
PSOE	348				
Otros	158				
Votos en blanco	10				

